

## INFORME DIARIO DE MONITOREO DE MEDIOS\*

\*Vigilancia basada en eventos de interés epidemiológico mediante el monitoreo de medios abiertos de comunicación locales y nacionales.

### Reporte de eventos:

Amenaza	Tema	Medio	Fecha	Resumen	Liga	Prioridad
Biológico	Defunciones Covid-19	El sol de Cuernavaca	14 noviembre 2021	Las autoridades de la Secretaría de Salud (SSa) reportaron para este domingo la muerte de <b>58 personas</b> más a causa de <b>Covid-19</b> , por lo que <b>México</b> suma un total de 291 mil 147 defunciones desde el inicio de la pandemia.	<a href="https://www.elsoldecuernavaca.com.mx/mexico/sociedad/ssa-reporta-la-muerte-de-55-personas-mas-por-covid-19-en-las-ultimas-horas-7477630.html">https://www.elsoldecuernavaca.com.mx/mexico/sociedad/ssa-reporta-la-muerte-de-55-personas-mas-por-covid-19-en-las-ultimas-horas-7477630.html</a>	Bajo
Biológico	Contagios Covid-19	Diario de Morelos	14 noviembre 2021	La Secretaría de Salud informa que a la fecha en Morelos se han estudiado 237 mil 037 personas, de las cuales se han confirmado 50 mil 163 con coronavirus COVID-19; 208 están activas y se han registrado 4 mil 841 defunciones.	<a href="https://www.diariodemorelos.com/noticias/slo-16-contagios-en-un-d-por-covid19-en-morelos">https://www.diariodemorelos.com/noticias/slo-16-contagios-en-un-d-por-covid19-en-morelos</a>	Bajo
Biológico	Inmunización vs influenza	Lo de Hoy	15 noviembre 2021	<b>María José Ortiz Mora</b> , pediatra infectóloga y coordinadora del servicio de prevención de Infecciones Asociadas a la Atención de la Salud (IAAS), del Hospital del Niño Morelense (HNM), hizo un llamado a madres, padres y/o tutores a llevar a menores de seis años de edad a su centro de salud, para que les sea aplicada la vacuna contra la influenza.	<a href="https://morelos.lodeho.com.mx/estado/2021/11/14/469/convoca-hnm-inmunizar-infantes-contra-la-influenza">https://morelos.lodeho.com.mx/estado/2021/11/14/469/convoca-hnm-inmunizar-infantes-contra-la-influenza</a>	Bajo



<http://ssm.gob.mx>



Servicios de Salud Morelos



@MorelosSalud

Callejón Borda N°3 Col. Centro C.P. 62000  
Teléfono (777) 312 62 31 / 314 33 36 ext. 222

**Calle Gómez Azcárate No. 205, Col. Lomas de la Selva  
C.P. 62270, Cuernavaca, Morelos. Tel.: 777 102 25 56**

## INFORME DE RIESGOS METEOROLOGICOS

**Fuente:** Servicio Meteorológico Nacional de México, CONAGUA.

### SE PRONOSTICAN LLUVIAS PUNTUALES MUY FUERTES EN CHIAPAS, TABASCO Y QUINTANA ROO, ASÍ COMO AMBIENTE FRÍO A MUY FRÍO CON HELADAS AL AMANECER EN ZONAS DEL NORTE, NORESTE, CENTRO Y ORIENTE DE MÉXICO

Para el día de hoy, se pronostica que el **frente Núm. 8** se mantenga estacionario sobre el Mar Caribe y genere condiciones para lluvias puntuales muy fuertes en Quintana Roo, así como chubascos en Veracruz, Oaxaca, Campeche y Yucatán. También se pronostica la formación de trombas marinas frente a costas de Quintana Roo. La **masa de aire frío** que originó al frente ocasionará ambiente frío a muy frío con **heladas** al amanecer en zonas altas del norte, noreste, centro y oriente de México, así como viento de componente norte con rachas de hasta 40 km/h en Yucatán y Quintana Roo, y **evento de "Norte"** de 80 a 90 km/h en el Istmo y Golfo de Tehuantepec, con oleaje de 2 a 4 metros de altura en dicho golfo. Una **canal de baja presión** se establecerá sobre el noreste del país, originará rachas de viento de 50 km/h a 60 km/h en Coahuila, Nuevo León y Tamaulipas. En el resto del territorio mexicano se pronostica ambiente diurno templado a cálido y baja probabilidad de lluvia.

#### Pronostico de Precipitación:


**Lluvias aisladas (0.1 a 5 mm):** Estado de México, **Morelos**, Puebla, Michoacán y Guerrero.

#### Pronostico de Temperaturas Mínimas:

**Temperaturas mínimas de 0 a 5 °C con posibles heladas:** zonas montañosas de Sonora, Coahuila, Nuevo León, San Luis Potosí, Aguascalientes, Jalisco, Veracruz, Oaxaca, Guerrero, Ciudad de México y Chiapas

#### Pronostico en región Mesa Central:

**Cielo medio nublado durante el día. Con lluvias aisladas en Morelos** y Puebla. Bancos de niebla y ambiente frío a muy frío con heladas al amanecer en zonas altas de Guanajuato, Hidalgo, Puebla y Tlaxcala. Ambiente templado por la tarde. Viento del este de 20 a 30 km/h con rachas de 40 km/h.



<http://ssm.gob.mx>



Servicios de Salud Morelos



@MorelosSalud

Callejón Borda N°3 Col. Centro C.P. 62000  
 Teléfono (777) 312 62 31 / 314 33 36 ext. 222

Calle Gómez Azcárate No. 205, Col. Lomas de la Selva  
 C.P. 62270, Cuernavaca, Morelos. Tel.: 777 102 25 56



MORELOS

SERVICIOS  
DE SALUD

Fecha: 15 noviembre del 2021  
Semana Epidemiológica: 46  
Área: Coordinación de Vigilancia Epidemiológica, UIES.

## INFORME DE MONITOREO VOLCÁNICO Y SISMOLÓGICO

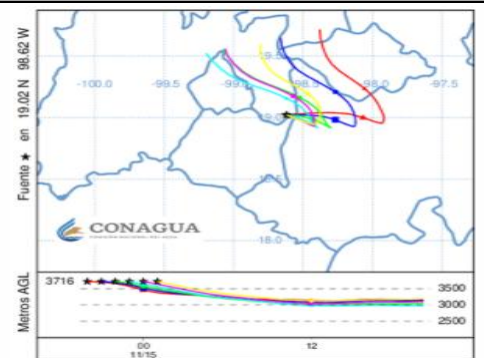
**Fuente:** Servicio Sismológico Nacional, UNAM. / Centro nacional de Prevención de Desastres (CENAPRED)-SEGOB, SENEAM-SCT y NOAA.

En las últimas 24 horas, mediante los sistemas de monitoreo del **volcán Popocatepetl** se identificaron **65 exhalaciones y 166 minutos de tremor, en ocasiones acompañados de vapor de agua, ceniza y gases volcánicos. Al momento de este reporte se no se observa al volcán**, sin embargo durante las primeras horas de la mañana se pudo observar la emisión de gases volcánicos que se dispersaron hacia el noreste.

NIVEL DE ALERTA	SEMAFORO	AMARILLO-FASE 2	RECOMENDACIONES PARA LA FASE AMARILLO FASE 2
	<b>Incremento de actividad:</b> <ul style="list-style-type: none"> <li>Pluma de vapor de agua y gas</li> <li>Ligera caída de ceniza en áreas cercanas</li> <li>Caída de fragmentos incandescentes</li> <li>Crecimiento y destrucción de domos de lava</li> <li>Posibilidad de flujos piroclásticos por explosiones</li> <li>Flujos de lodo o escombros de corto alcance</li> </ul>		<ol style="list-style-type: none"> <li>Continuar con el radio de seguridad de 12 km, por lo que la permanencia en esa área no está permitida.</li> <li>Controlar el tránsito entre Santiago Xalitxintla y San Pedro Nexapa, vía Paso de Cortés.</li> <li>A las autoridades de Protección Civil, mantener sus procedimientos preventivos, de acuerdo con sus planes operativos.</li> <li>A la población se le recomienda elevar la atención a los avisos de las autoridades de su localidad y se exhorta a no acercarse al volcán, y mucho menos al cráter.</li> <li>Mantenerse fuera de cañadas ante posibles flujos de lodo, principalmente en temporada de lluvias.</li> </ol>

### PRONOSTICO DE CAIDA DE CENIZA

En caso de una exhalación de ceniza volcánica, **el pronóstico de trayectoria hacia el este-noreste, cambiando al nor-noroeste** (simulando exhalación cada hora en las próximas 6 horas) a su paso por la zona oeste y centro del estado de Puebla, **para las primeras 12 horas de pronóstico** (14:00 a las 02:00 hora local). **Posteriormente para las últimas 12 horas de pronóstico**, (02:00 a las 14:00 hora local del día siguiente), las trayectorias cambian sobre la zona sur, suroeste, centro, oeste y noroeste del estado de Tlaxcala; zona sureste del estado de Hidalgo; zona sureste, este, centro-este y este-noreste del Estado de México y zona este, noreste y norte de la Ciudad de México.



SISMOS

Se registró sismo de magnitud de **3.4 grados** Richter, a las 04:27:37 hrs con localización del epicentro a 28 km al suroeste de Sayula de Alemán, Veracruz.

**NO PERCIBIDO EN EL ESTADO DE MORELOS.**



### REPORTE DE DAÑOS A LA POBLACION

**PROTECCIÓN  
CIVIL**

Sin reporte de daños a la población ni a la infraestructura en salud.



<http://ssm.gob.mx>



Servicios de Salud Morelos



@MorelosSalud

Callejón Borda N°3 Col. Centro C.P. 62000  
Teléfono (777) 312 62 31 / 314 33 36 ext. 222

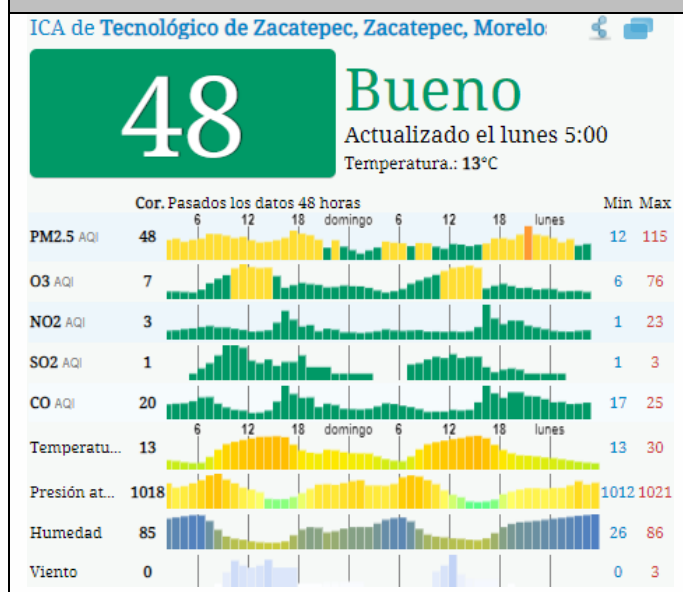
Calle Gómez Azcárate No. 205, Col. Lomas de la Selva  
C.P. 62270, Cuernavaca, Morelos. Tel.: 777 102 25 56

## INFORME DE TEMPERATURAS Y CALIDAD DEL AIRE

Fuente: Comisión Estatal de Agua (CEAGUA)

ICA	CALIDAD DEL AIRE	RECOMENDACIONES A LA POBLACIÓN
0-50	Buena	No se anticipan impactos a la salud cuando la calidad del aire se encuentra en este intervalo.
51-100	Moderada	Las personas extraordinariamente sensitivas deben considerar limitación de los esfuerzos físicos excesivos y prolongados al aire.
101-150	Dañina a la salud de los grupos sensitivos	Los niños adultos activos, y personas con enfermedades respiratorias tales como el asma, deben evitar los esfuerzos físicos excesivos y prolongados al aire.
151-200	Dañina a la salud	Los niños adultos activos, y personas con enfermedades respiratorias tales como el asma, deben evitar los esfuerzos físicos excesivos y prolongados al aire libre; las demás personas, especialmente los niños, deben limitar los esfuerzos excesivos y prolongados al aire libre.
201-300	Muy dañina a la salud	Los niños adultos activos, y personas con enfermedades respiratorias tales como el asma, deben evitar todos los esfuerzos excesivos al aire libre; las demás personas, especialmente los niños, deben limitar los esfuerzos físicos excesivos al aire libre.
300+	Arriesgado	

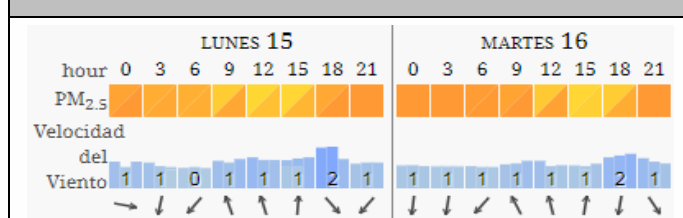
### CALIDAD DEL AIRE CUERNAVACA, MORELOS.



### PRONOSTICO DE TEMPERATURAS POR MUNICIPIO

Municipio	Máx	Mín	Municipio	Máx	Mín
Amacuzac	32°	13°	Puente de Ixtla	33°	14°
Axochiapan	33°	15°	Temixco	31°	14°
Ayala	32°	15°	Tepalcingo	31°	14°
Cuautla	28°	14°	Tepoztlán	28°	11°
Cuernavaca	26°	11°	Tlaltizapan	30°	14°
Huitzilac	20°	5°	Tlaquiltenango	35°	15°
Jiutepec	27°	13°	Zacatepec	30°	14°
Jojutla	33°	17°	Zacualpan de Amilpas	24°	10°

### PRONOSTICO DE LA CALIDAD DEL AIRE



### TEMPERATURAS MAXIMAS Y MINIMAS, ÚLTIMAS 24 HRS

Mínimas	Máximas
Huitzilac 20° 5°	35° 15° Tlaquiltenango
Tetela del Volcán 20° 9°	33° 17° Jojutla
Totolapan 21° 9°	33° 15° Axochiapan
Ocuituco 22° 10°	33° 14° Puente de Ixtla



<http://ssm.gob.mx>



Servicios de Salud Morelos



@MorelosSalud

Callejón Borda N°3 Col. Centro C.P. 62000  
 Teléfono (777) 312 62 31 / 314 33 36 ext. 222

Calle Gómez Azcárate No. 205, Col. Lomas de la Selva  
 C.P. 62270, Cuernavaca, Morelos. Tel.: 777 102 25 56



**MORELOS**  
2018 - 2024

**SERVICIOS  
DE SALUD**

**Fecha:** 15 noviembre del 2021  
**Semana Epidemiológica:** 46  
**Área:** Coordinación de Vigilancia Epidemiológica, **UIES.**

## INFORME DE MONITOREO EPIDEMIOLÓGICO

**Fuente:** Jurisdicciones Sanitarias del estado de Morelos.

### **JURISDICCION SANITARIA I:**

- SIN EVENTOS EXTRAORDINARIOS.

### **JURISDICCION SANITARIA II:**

- SIN EVENTOS EXTRAORDINARIOS.

### **JURISDICCION SANITARIA III:**

- SIN EVENTOS EXTRAORDINARIOS.



<http://ssm.gob.mx>



Servicios de Salud Morelos



@MorelosSalud

Callejón Borda N°3 Col. Centro C.P. 62000  
Teléfono (777) 312 62 31 / 314 33 36 ext. 222

**Calle Gómez Azcárate No. 205, Col. Lomas de la Selva  
C.P. 62270, Cuernavaca, Morelos. Tel.: 777 102 25 56**